



PREAVIS MUNICIPAL N° 2018/12

RENOUVELLEMENT DE LA SIGNALISATION TOURISTIQUE (ROUTIERE ET PIETONNE)

Monsieur le Président,
Mesdames les Conseillères et Messieurs les Conseillers communaux,

1. Introduction

Dans la continuité du schéma directeur de signalisation des pôles d'importance régionale, les Communes des Alpes vaudoises, par l'intermédiaire de la Communauté d'intérêt touristique des Alpes vaudoises (ci-après CITAV), ont souhaité coordonner la signalisation de l'ensemble des pôles d'un même axe touristique.

Pour ce faire, un programme de signalisation d'intérêt local a été réalisé avec, pour chaque Commune, l'élaboration d'un schéma directeur qui définit :

- la sélection des pôles à signaler ;
- la planification des itinéraires à baliser des pôles sélectionnés.

Afin de passer à la phase de mise en œuvre des différents schémas directeurs communaux de signalisation, trois mesures principales ont été initiées à l'échelle des Alpes vaudoises :

- développement des panneaux d'accueil des principales destinations touristiques de la région ;
- renouvellement de la signalisation routière relative aux pôles à signaler ;
- développement des panneaux d'information pour piétons situés aux emplacements stratégiques des destinations (gare, parking, etc.).

En parallèle, le Groupement des intérêts économiques de Villars-Ollon (ci-après GIEVO) a initié une réflexion concernant la signalisation piétonne de Villars dans l'optique de mettre en évidence les itinéraires piétons connus des locaux mais pas forcément des touristes et de privilégier une utilisation limitée de la voiture par les habitants et les touristes dans la station de Villars.

Ce programme de signalisation qu'il s'agit de mettre en œuvre sur le territoire de la Commune d'Ollon doit à terme :

- optimiser les flux des visiteurs de la région ;
- permettre une meilleure articulation de la signalisation routière avec celle destinée aux piétons (cohérence, coordination, communication) ;
- améliorer l'image de la région et la qualité du séjour des touristes ou visiteurs.

2. Objectifs

De manière générale, la volonté de la Commune d'Ollon, et celle des autres Communes des Alpes vaudoises, est d'harmoniser et améliorer la signalisation routière, notamment dans l'optique des Jeux Olympiques de la Jeunesse 2020.

Ce projet prévoit d'analyser l'ensemble des carrefours routiers et de produire les fiches permettant de visualiser la situation actuelle et celle planifiée pour 2020, sur la base des normes en vigueur, des principes et règles établis à l'échelle des Alpes vaudoises.

A. Panneaux d'accueil – Villars

Le contenu des panneaux d'accueil de Villars, reconnue comme destination touristique d'importance régionale, a été défini et développé sur le plan graphique.



La réflexion est en cours au niveau du choix des emplacements des trois futurs panneaux qui se situeront de manière générale à la hauteur des principales portes d'entrée de la station (Chesières, route du Col de la Croix et Gryon).

Ce projet est financé à 100 % par l'Etat de Vaud par l'intermédiaire du Service de la promotion économique et de l'innovation (ci-après SPEI). Aucune demande de financement n'est donc formulée sur le plan communal.


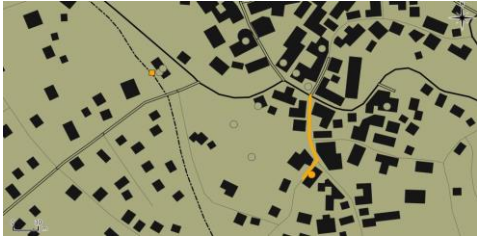
B. Renouvellement de la signalisation routière

Le projet de renouvellement de la signalisation routière s'est appuyé sur la sélection et la hiérarchisation de 112 pôles à signaler ; des pôles analysés à l'aide de critères définis catégorie par catégorie.

La signalisation des autres entreprises de la région sera traitée ultérieurement. L'installation de ces panneaux étant à leur charge.

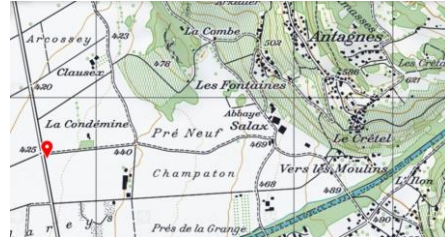





Pour chacun des 112 pôles sélectionnés, une fiche technique de planification a été établie sur la base des règles et principes régionaux appliqués au niveau local.

Ex. :

<p>No: P3.1 Centre des Sports (+ picto tennis)</p> <p>1. Présentation générale</p> <ul style="list-style-type: none"> • Commune: Ollon • Catégorie d'appartenance: Sport, culture, loisirs Site à prédominance touristique • Niveau hiérarchique: 3 <p>2. Scénario de signalisation à mettre en œuvre</p> <p> ● Limites communales — Réseau routier principal — Itinéraire routier à baliser ■ Bâtiments — Réseau ferroviaire — Itinéraire piéton à baliser </p>  <p> <ul style="list-style-type: none"> • Point d'accès final: ● Enseigne relative au pôle • Point d'aboutissement routier: ● Parking situé à proximité du point d'accès final • Point d'aboutissement TP: ■ Gare TPC Villars/ Arrêt Bus Villars • Nbre d'emplacements(routiers) à traiter: 7 • Nbre d'emplacements(piétons) à traiter: 0 <p>Accès routier principal via la signalisation du pôle "Villars" (Signalisation collective). Carrefours à traiter avec des indicateurs de direction.</p> <p>Point d'aboutissement routier situé à proximité du point d'accès final. Depuis la gare ou l'arrêt de bus, orientation à partir du plan de situation.</p> </p> <p>Remarques, divers</p> <p>Pôle "Logement pour groupes du centre des sports" intégré au pôle.</p>	<p>No: P7.32 Meylan Pierre-Alain</p> <p>1. Présentation générale</p> <ul style="list-style-type: none"> • Commune: Ollon • Catégorie d'appartenance: Site viticole et produits du terroir • Niveau hiérarchique: 7 <p>2. Scénario de signalisation à mettre en œuvre</p> <p> ● Limites communales — Réseau routier principal — Itinéraire routier à baliser ■ Bâtiments — Réseau ferroviaire — Itinéraire piéton à baliser </p>  <p> <ul style="list-style-type: none"> • Point d'accès final: ● Enseigne relative au pôle • Point d'aboutissement routier: ● Parking situé à proximité du point d'accès final • Point d'aboutissement TP: ■ Gare TPC Ollon • Nbre d'emplacements(routiers) à traiter: 2 • Nbre d'emplacements(piétons) à traiter: 0 <p>Accès routier principal via la signalisation du pôle "Ollon" (Signalisation collective). Carrefours à traiter avec des indicateurs de direction.</p> <p>Point d'aboutissement routier situé à proximité du point d'accès final. Depuis la gare, orientation à partir du plan de situation.</p> </p> <p>Remarques, divers</p> <p>-</p>
--	--

Sur la base des fiches de planification, l'ensemble des quelque 167 emplacements routiers concernés par les pôles à signaler a été analysé (129 emplacements situés sur le territoire communal, 38 situés hors du territoire communal) et traduit en fiches-carrefours permettant de visualiser la situation actuelle et celle planifiée pour 2020.

Ex. :

<p>Fiche no: 1048</p> <p>1. Présentation générale</p> <ul style="list-style-type: none"> • Commune: Ollon • Mobilité: Réseau routier • Catégorie: Carrefour avec indicateurs de direction • Coordonnées: 565750 124689  <p>2. Planification générale</p> <p>Situation 2018: </p> <p>Planification 2020: </p> <p>3. Mesure de mise en œuvre - Ollon</p> <ul style="list-style-type: none"> • A maintenir: - • A modifier: - • A aménager: Antagnes, Les Fontaines, Salaz, Abbaye de Salaz • A supprimer: - <p>Remarques, divers</p> <p>-</p>	<p>Fiche no: 657</p> <p>1. Présentation générale</p> <ul style="list-style-type: none"> • Commune: Ollon • Mobilité: Réseau routier • Catégorie: Carrefour avec indicateurs de direction • Coordonnées: 570509 127214  <p>2. Planification générale</p> <p>Situation 2018: </p> <p>Planification 2020: </p> <p>3. Mesure de mise en œuvre - Ollon</p> <ul style="list-style-type: none"> • A maintenir: - • A modifier: - • A aménager: Centre Sports (tennis), Centre Sports (piscine, patinoire), Golf, P Rendez-vous, OT • A supprimer: Autre <p>Remarques, divers</p> <p>Indicateurs de direction à charnière pour le Golf (route du col de la Croix fermée en hiver).</p>
---	--

Au final, l'analyse des fiches-carrefours a permis d'identifier les panneaux à maintenir, à modifier, à aménager et à supprimer ; puis d'estimer les coûts relatifs à la mise en œuvre du projet (production et aménagement des panneaux et supports éventuels).

C. Panneaux d'information régionaux pour piétons

La volonté de développer un concept de panneau d'information pour piétons à l'échelle des Alpes vaudoises répond à quatre objectifs généraux principaux :

- éviter la signalisation individuelle d'une pléthore de sites (entreprises, restaurants, etc.), principalement en localité ;
- localiser les principaux lieux, infrastructures et services d'une localité, voire d'un quartier, de manière collective ;
- offrir aux visiteurs de la région une information complémentaire à celle transmise par les Offices de tourisme ou prestataires et disponible de manière permanente (24h sur 24, 365 jours par an) ;
- orienter les visiteurs en fonction de leur lieu d'intérêt final.

Les visiteurs et touristes de la région sont clairement identifiés comme le public-cible principal visé par les panneaux d'information.

La phase pilote du développement des panneaux d'information (design, concept graphique) est sur le point de se terminer. Le premier prototype a été aménagé au Sépey ce printemps.



En ce qui concerne la Commune d'Ollon, un emplacement pilote a été retenu au droit du parking du Rendez-vous. Ce dernier est en phase de finalisation et devrait être aménagé cet automne.



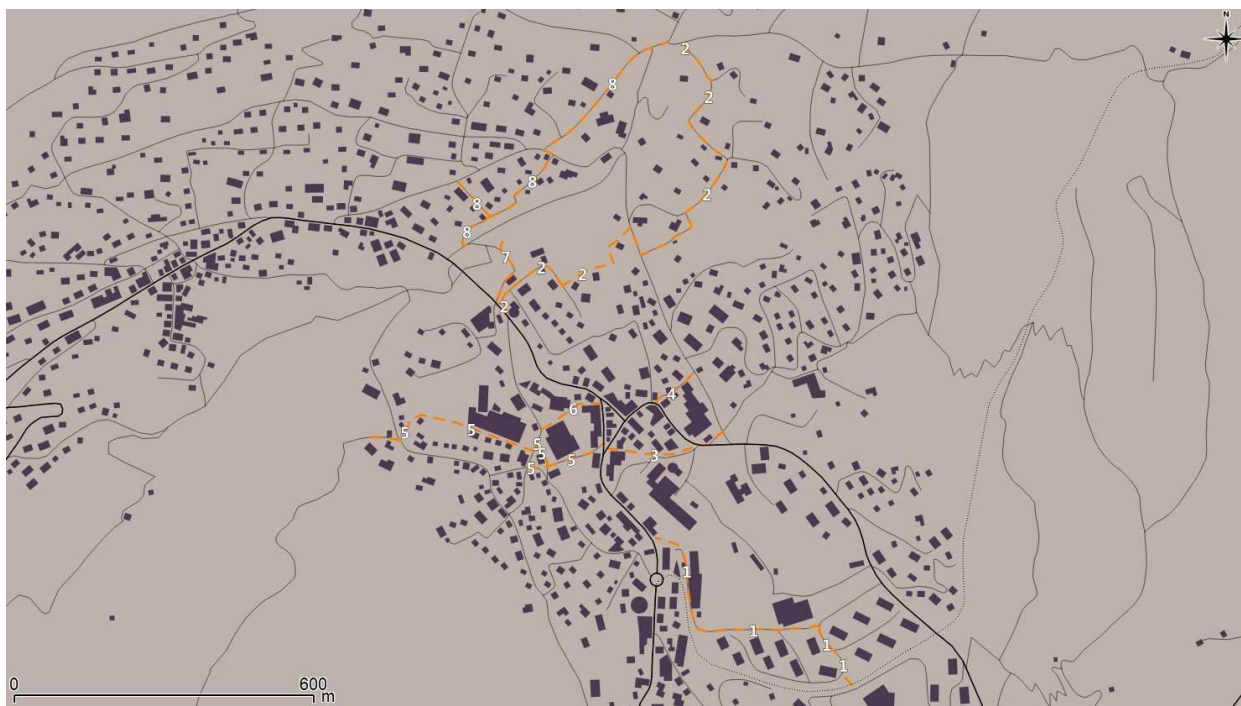
A terme, la Commune d'Ollon verra l'arrivée de 7 autres panneaux d'information régionaux qu'il est prévu d'aménager aux emplacements suivants : Gare de Villars, Parking du Centenaire, Parking CDS tennis, CDS piscine/patinoire, Télécabine du Roc d'Orsay, Parking du Soleil à Chesières, Parking du Centre à Ollon.

D. Signalisation piétonne – Villars

Sur le plan piétonnier, le projet initié par le GIEVO vient compléter le projet des panneaux d'information régionaux présenté ci-dessus. Il est considéré comme un projet pilote pour les Alpes vaudoises et le Canton de Vaud. A ce titre, il bénéficie d'un soutien financier à hauteur de 70 % pour la réalisation du concept, et de Fr. 10'000.-- de la part du GIEVO.

Il prévoit le développement de 8 liaisons verticales piétonnes :

- qui mettent en relation des lieux fréquentés de manière importante et régulière par les visiteurs de la région (Villars-Centre, Centres sportifs, Domaine de la Résidence, Domaine de la Forêt, Parking du Rendez-vous) ;
- localisées soit en amont, soit en aval de la route cantonale ;
- balisées dans les deux sens.

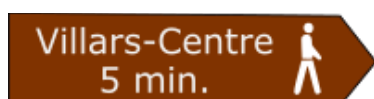


Au niveau signalisation, les liaisons verticales seront incarnées :

- par des totems d'information locaux avec plan de situation aménagés aux entrées de liaisons lorsqu'aucun panneau d'information régional n'est prévu ;



- par des indicateurs de direction au niveau des entrées de liaisons et des carrefours le long des itinéraires lorsqu'il y a hésitation quant à la direction à suivre.



3. Gouvernance et réalisation

A l'échelle de la Commune d'Ollon, le programme de signalisation est placé sous la responsabilité du dicastère "Economie et Tourisme". Sa réalisation est menée par un groupe de travail composé des personnes suivantes :

- J.-Ch. LACK, Municipal de la Commune d'Ollon ;
- P.-A. MARTENET, Commune d'Ollon (Police des constructions, Urbanisme, Informatique) ;
- S. ASCHWANDEN, Directeur de la station de Villars ;
- S. BECK, CITAV.

Lors des discussions relatives à la signalisation piétonne de Villars, le groupe de travail est complété par Mme C. GANZ-DE MEYER et M. M. DEBURAUX du GIEVO.

Sur le plan opérationnel, le groupe de travail est accompagné par le bureau d'études Signaxis Sàrl, responsable de produire les pièces techniques utiles à la réalisation du programme de signalisation et d'assurer la coordination avec les représentants des autres Communes des Alpes vaudoises et du Service cantonal de la promotion économique et de l'innovation (SPEI), Office du tourisme du Canton de Vaud (OTVd), Direction Générale de la Mobilité et des Routes (DGMR).

Sur un plan technique, il s'agit notamment pour Signaxis :

- de mettre à jour les documents de référence (liste des pôles sélectionnés et fiches de planification correspondantes) ;
- d'établir les pièces nécessaires à l'élaboration du préavis communal ;
- de produire les fiches de travail nécessaires à la réalisation du projet (fiches de planification des pôles à signaler, fiches-carrefours, etc.) ;
- d'établir le cahier des charges portant sur la production des nouveaux panneaux et d'analyser les offres formulées par les entreprises ;
- de suivre la phase de production et d'aménagement des panneaux ;
- de fournir les éléments de contenu nécessaires à la communication du projet.

4. Développement durable

Le but du programme de signalisation est de mieux articuler l'ensemble des outils de signalisation présents sur le territoire. A ce titre, il s'agit notamment de faire en sorte que les usagers du réseau routier :

- prennent connaissance des informations signalées dans un contexte sécuritaire ;
- ne se perdent pas en route (éviter les ruptures de signalisation) ;
- passent le plus rapidement possible du statut "d'automobiliste" à celui de "piéton", tout en faisant en sorte qu'ils ne reprennent pas leur véhicule pour les itinéraires qui potentiellement peuvent être parcourus à pied.

De manière plus générale, une signalisation de qualité (cohérence des informations signalées, visibilité des outils de signalisation, etc.) permet d'influencer positivement le séjour des touristes ou visiteurs.

5. Coûts

Le programme de signalisation a fait l'objet de plusieurs études, coordonnées entre elles du niveau cantonal jusqu'à l'échelon local. Les devis pour la mise en œuvre du programme ont été établis sur la base de prix pratiqués actuellement pour ce genre de travaux et prestations.

Renouvellement de la signalisation routière

L'étude liée au renouvellement de la signalisation routière a permis d'identifier des coûts totaux de mise en œuvre estimés à **Fr. 76'040.-- TTC** pour l'ensemble des 167 emplacements analysés. Ce montant inclut l'ensemble des différentes phases de travaux (production et aménagement), ainsi que les coûts liés à l'aménagement de supports spécifiques (mât, cadre galvanisé).

Les prestations du bureau d'études Signaxis Sàrl pour l'accompagnement du groupe de travail et la réalisation des pièces techniques correspondantes se montent à un total de **Fr. 26'672.-- TTC**. Comme cette phase d'accompagnement est au bénéfice d'un soutien financier cantonal (SPEI) à hauteur de 50 %, la part communale se monte au final à Fr. 13'336.-- TTC.

Panneaux d'information régionaux pour piétons

Le montant estimé pour le développement, la production et l'aménagement d'un panneau d'information régional se monte en moyenne à Fr. 6'000.-- TTC par unité ; soit un total de **Fr. 48'000.-- TTC** pour les 8 panneaux prévus à l'échelle de la Commune.

En tant que projet-pilote, ce dernier bénéficie d'un soutien de l'Etat de Vaud à hauteur de 50 %. La part communale pour ce projet s'élève donc au final à un montant total de Fr. 24'000.-- TTC.

Signalisation piétonne – Villars

Les prestations du bureau d'études Signaxis Sàrl pour l'accompagnement du groupe de travail et la réalisation du concept se montent à un total de **Fr. 10'682.-- TTC**. Comme cette phase d'accompagnement est au bénéfice d'un soutien financier cantonal (SPEI) à hauteur de 70 %, la part communale totalise au final Fr. 3'205.-- TTC.

Le montant estimé pour la mise en œuvre du concept comprend les phases de développement, de production et d'aménagement des produits de signalisation correspondants et se chiffre à un total de **Fr. 59'650.--**.

Récapitulatif :

• renouvellement de la signalisation routière	Fr.	76'040.--
• accompagnement bureau d'études Signaxis Sàrl	Fr.	26'672.--
• dvpmt de 8 panneaux d'information régionaux pour piétons	Fr.	48'000.--
• réalisation concept signalisation piétonne – Villars	Fr.	10'682.--
• mise en œuvre concept signalisation piétonne – Villars	Fr.	59'650.--
• divers et imprévus	Fr.	15'000.--
		<hr/>
	Total brut TTC	Fr. 236'044.--
• Subventions à recevoir	Fr.	- 54'813.--
		<hr/>
Total net devis estimatif TTC	Fr.	181'231.--

6. Conclusions

Au vu de ce qui précède, la Municipalité vous propose, Monsieur le Président, Mesdames les Conseillères et Messieurs les Conseillers communaux, de bien vouloir prendre les résolutions suivantes :

Le Conseil communal d'Ollon, dans sa séance du 12 octobre 2018

- ayant pris connaissance du préavis de la Municipalité n° 2018/12
- ayant entendu le rapport de la Commission chargée de son étude
- ayant entendu le rapport de la Commission des finances
- considérant que cet objet a été porté à l'ordre du jour

décide

1. d'**AUTORISER** la Municipalité à entreprendre les travaux relatifs à la mise en œuvre du programme de signalisation proposés pour un montant total de **Fr. 181'231.--**,
2. de lui **ACCORDER** à cet effet, à hauteur des travaux nets, (subventions déduites) le crédit nécessaire par le recours à l'emprunt bancaire dans le cadre du dernier plafond d'endettement voté,
3. d'**AMORTIR** l'investissement net, la première année qui suit la fin des travaux et cela durant une période de 10 ans, par le compte 160.3310.

Adopté par la Municipalité dans sa séance du 10 septembre 2018.

AU NOM DE LA MUNICIPALITE :

Le Syndic :



P. Turrian



Le Secrétaire :



Ph. Amevet

Annexe : liste des pôles sélectionnés

Délégué municipal : M. Jean-Christophe LACK

Ollon, le 6 septembre 2018 / MPA / PA

Annexe

Liste des pôles sélectionnés

No:	Dénomination	Commune	Catégorie	Niveau hiérarchique
P2.1	Villars	Ollon	Lieu géographique	Localité touristique
P3.1	Centre des Sports (+ picto tennis)	Ollon	Sport, culture et loisirs	Site à prédominance touristique
P3.2	Golf (Villars)	Ollon	Sport, culture et loisirs	Site à prédominance touristique
P3.3	Centre des Sports (+ pictos piscine/patinoire)	Ollon	Sport, culture et loisirs	Site à prédominance touristique
P4.1	Antagnes	Ollon	Lieu géographique	Village
P4.2	Arveves	Ollon	Lieu géographique	Village
P4.3	Auliens	Ollon	Lieu géographique	Village
P4.4	Chesières	Ollon	Lieu géographique	Village
P4.5	Col de la Croix	Ollon	Lieu géographique	Col routier
P4.6	Crettaz-Tavez	Ollon	Lieu géographique	Village
P4.7	Domaine de la Forêt	Ollon	Lieu géographique	Quartier
P4.8	Domaine de la Résidence	Ollon	Lieu géographique	Quartier
P4.9	Forchex	Ollon	Lieu géographique	Village
P4.10	Glutières	Ollon	Lieu géographique	Village
P4.11	Huémouz	Ollon	Lieu géographique	Village
P4.12	Les Combes	Ollon	Lieu géographique	Village
P4.13	Les Ecovets	Ollon	Lieu géographique	Village
P4.14	Les Fontaines	Ollon	Lieu géographique	Village
P4.15	Ollon	Ollon	Lieu géographique	Village
P4.16	Pallueyres	Ollon	Lieu géographique	Village
P4.17	Panex	Ollon	Lieu géographique	Village
P4.18	Plambuit	Ollon	Lieu géographique	Village
P4.19	Plan d'Essert	Ollon	Lieu géographique	Village
P4.20	Roche Grise	Ollon	Lieu géographique	Quartier
P4.21	Salaz	Ollon	Lieu géographique	Village
P4.22	St-Triphon - Gare	Ollon	Lieu géographique	Village
P4.23	St-Triphon - Village	Ollon	Lieu géographique	Village
P4.24	Verschiez	Ollon	Lieu géographique	Village
P4.25	Villars-Centre	Ollon	Lieu géographique	Quartier
P4.26	Villy	Ollon	Lieu géographique	Village
P5.1	Borne de recharge voitures électriques	Ollon	Transport	Borne
P5.2	Gare (+ pictos Gare et Bus) (Villars)	Ollon	Transport	TP (gare, arrêt de bus)
P5.3	Gare (Ollon)	Ollon	Transport	TP (gare, arrêt de bus)
P5.4	Halte d'Arveves (+ picto)	Ollon	Transport	TP (gare, arrêt de bus)
P5.5	Halte de Roche Grise (+ picto)	Ollon	Transport	TP (gare, arrêt de bus)
P5.6	P Centre (Ollon)	Ollon	Transport	Routes (parking)
P5.7	Parking du Centenaire (+ picto borne électrique)	Ollon	Transport	Routes (parking)
P5.8	Parking du Rendez-Vous	Ollon	Transport	Routes (parking)
P5.9	Villars Tourisme (+ picto Pt d'info)	Ollon	Information	
P6.1	Hôtel Alpe Fleurie	Ollon	Hébergement	Hôtellerie
P6.2	Hôtel Chalet Royalp	Ollon	Hébergement	Hôtellerie
P6.3	Hôtel du Golf	Ollon	Hébergement	Hôtellerie
P6.4	Hôtel du Roc	Ollon	Hébergement	Hôtellerie
P6.5	Hôtel Ecuireuil	Ollon	Hébergement	Hôtellerie
P6.6	Hôtel Eurotel Victoria	Ollon	Hébergement	Hôtellerie
P6.7	Hôtel Les Mazots du Clos	Ollon	Hébergement	Hôtellerie
P6.8	L'Hôtel de Ville	Ollon	Hébergement	Hôtellerie
P6.9	Villars Palace	Ollon	Hébergement	Hôtellerie
P7.1	Aiglon College (Réception)	Ollon	Ecoles publiques et privées	
P7.2	Beau Soleil	Ollon	Ecoles publiques et privées	
P7.3	Collège d'En Bas	Ollon	Ecoles publiques et privées	
P7.4	Collège d'En Haut	Ollon	Ecoles publiques et privées	
P7.5	Garderie La Trottinette	Ollon	Ecoles publiques et privées	
P7.6	La Garenne	Ollon	Ecoles publiques et privées	
P7.7	Pré Fleuri	Ollon	Ecoles publiques et privées	
P7.8	Aiglon College Chapel	Ollon	Equipement et service public	Niveau communal
P7.9	Bancomat (BCV)	Ollon	Equipement et service public	Niveau communal
P7.10	Bancomat (Crédit Suisse)	Ollon	Equipement et service public	Niveau communal
P7.11	Bancomat (Poste)	Ollon	Equipement et service public	Niveau communal
P7.12	Bancomat (UBS)	Ollon	Equipement et service public	Niveau communal
P7.13	Bureau Taxe de séjour	Ollon	Equipement et service public	Niveau communal
P7.14	Chapelle Catholique	Ollon	Equipement et service public	Niveau communal
P7.15	Collège de Perrosalle	Ollon	Equipement et service public	Niveau communal
P7.16	Déchetterie	Ollon	Equipement et service public	Niveau communal
P7.17	Dépôt du Bruet	Ollon	Equipement et service public	Niveau communal
P7.18	Eco-point	Ollon	Equipement et service public	Niveau communal
P7.19	Eco-point	Ollon	Equipement et service public	Niveau communal
P7.20	Eco-point	Ollon	Equipement et service public	Niveau communal
P7.21	Eco-point	Ollon	Equipement et service public	Niveau communal
P7.22	Eglise Catholique	Ollon	Equipement et service public	Niveau communal
P7.23	Grande salle	Ollon	Equipement et service public	Niveau communal
P7.24	Police (Ollon)	Ollon	Equipement et service public	Niveau communal
P7.25	Police (Villars)	Ollon	Equipement et service public	Niveau communal
P7.26	Poste (Ollon)	Ollon	Equipement et service public	Niveau communal
P7.27	Poste (Villars)	Ollon	Equipement et service public	Niveau communal
P7.28	Stand tir St-Triphon	Ollon	Equipement et service public	Niveau communal
P7.29	Temple Protestant (Villars)	Ollon	Equipement et service public	Niveau communal
P7.30	Le Bristol	Ollon	Hébergement	Parahôtellerie
P7.31	Panorama	Ollon	Hébergement	Parahôtellerie
P7.32	Petit Poucet	Ollon	Hébergement	Parahôtellerie
P7.33	Cabinet médical du Dr Baraschi	Ollon	Santé	
P7.34	Cabinet médical du Dr Loiret	Ollon	Santé	
P7.35	Cabinet médical du Dr Mencarelli	Ollon	Santé	
P7.36	Gouille du Duzillet	Ollon	Site naturel	
P7.37	Jardin botanique, St-Triphon	Ollon	Site naturel	
P7.38	Pyramide de gypse, Col de la Croix	Ollon	Site naturel	
P7.39	Abbaye de Salaz	Ollon	Site viticole et produits du terroir	
P7.40	Ambresin Jean-Louis	Ollon	Site viticole et produits du terroir	
P7.41	Anex Michel	Ollon	Site viticole et produits du terroir	
P7.42	Artisans Vignerons d'Ollon	Ollon	Site viticole et produits du terroir	
P7.43	Blum Emile - Domaine de la Combaz	Ollon	Site viticole et produits du terroir	
P7.44	Borter Stéphane	Ollon	Site viticole et produits du terroir	
P7.45	Brunner Philippe	Ollon	Site viticole et produits du terroir	
P7.46	Cavé Bernard	Ollon	Site viticole et produits du terroir	
P7.47	Cochard-Gaillard	Ollon	Site viticole et produits du terroir	
P7.48	Cropt Harald - Domaine du Trecord	Ollon	Site viticole et produits du terroir	
P7.49	De Giorgi Massimo	Ollon	Site viticole et produits du terroir	
P7.50	Meylan Pierre-Alain	Ollon	Site viticole et produits du terroir	
P7.51	Pousaz André	Ollon	Site viticole et produits du terroir	
P7.52	Borne de recharge pour vélo électriques	Ollon	Sport, culture et loisirs	Site à prédominance touristique
P7.53	Cabane du Scex (+ picto Point de vue)	Ollon	Sport, culture et loisirs	Site à prédominance touristique
P7.54	Château de la Roche	Ollon	Sport, culture et loisirs	Site à prédominance touristique
P7.55	Eglise St-Victor et cadran solaire	Ollon	Sport, culture et loisirs	Site à prédominance touristique
P7.56	Fontaine de 1683	Ollon	Sport, culture et loisirs	Site à prédominance non touristique
P7.57	Fun Park	Ollon	Sport, culture et loisirs	Site à prédominance touristique
P7.58	Parcours Vita	Ollon	Sport, culture et loisirs	Site à prédominance touristique
P7.59	Piscine (Ollon) (+ picto)	Ollon	Sport, culture et loisirs	Site à prédominance non touristique
P7.60	Piste de ski de fond	Ollon	Sport, culture et loisirs	Site à prédominance touristique
P7.61	Piste de ski du Palace	Ollon	Sport, culture et loisirs	Site à prédominance touristique
P7.62	Roc d'Orsay (+ picto rem. méc.)	Ollon	Sport, culture et loisirs	Site à prédominance touristique
P7.63	Terrain de sports Minerve	Ollon	Sport, culture et loisirs	Site à prédominance touristique
P7.64	Tour (St-Triphon)	Ollon	Sport, culture et loisirs	Site à prédominance touristique

