



CANTON DE VAUD
COMMUNE D'OLLON
Feuille : 2213
Echelle : 1/1'000

PLAN CADASTRAL - SITUATION



Bureau de géométrie officielle
1867 Ollon

Dossier n° 3238

Ollon, le 5 octobre 2017

Le géomètre E.T.S. :
Gilles Blatt

L'inspection des forêts
du 2ème arrondissement :




Remarque :

1. Plan établi sur la base des données cadastrales

Mensuration graphique numérisée

Coordonnées : 2'568'725 / 1'127'835

Délimitation de lisière du 5 octobre 2017 de la parcelle n° 2163 par l'inspection des forêts du deuxième arrondissement

-  Délimitation du 5 octobre 2017
-  Lisière à radier
-  Forêt selon état cadastral



Aux Ecovets Dessus

