



CANTON DE VAUD
COMMUNE D'OLLON
Feuille : 2204
Echelle : 1/1'000

PLAN DRESSE POUR ENQUÊTE

PROJET DE CONSTRUCTION D'UNE HABITATION
ET D'UN COUVERT AVEC LOCAL DE RANGEMENT



Bureau de géométrie officielle
1867 Ollon

Dossier n° 657-PL

Ollon, le 24 novembre 2021

L'ingénieur géomètre breveté :
Jacques Bonvin

Remarques :

1. Plan établi sur la base des données cadastrales
2. La réalisation du projet implique une mise à jour du plan cadastral
3. Pour le traitement des servitudes existantes, seules les données du Registre Foncier ont force de loi.

PROPRIETE DE : La Du Paul Odette
Promis-vendu à : Chamberlain Jonviea et Cettou Guillaume

Désignation cadastrale de la parcelle n° 9922

Situation : En Trébuis

Jardin 1'026 m²
Surface totale 1'026 m²

Propriétaires voisins :

106 Bressoud Marija
1175 Houmard Etienne et Gertrud
1180 Jamelin Claude et Mireille
1191 Farin Alexandre

Altitude : ~ 415 m
Coordonnées cartographiques : 2'565'305 / 1'127'030
Secteur de protection des eaux : 0B
Affectation du sol : Zone de villas B selon le PPA "Vergers d'Ollon"
Degré de sensibilité au bruit : III
Inventaire des dangers naturels : - Inondations, danger imprévisible (résiduel), classe 10
--- Limite des constructions du 04.04.1973 (en cours de radiation)
--- Limite des constructions art. 36c LRou (7 m à l'axe)

Mention :
Mention n° 2021/1209/0 : Mensuration en cours

Légende :

- Habitation
- Local de rangement
- Couvert
- Accès
- Panneaux solaires
- EU / EC projetés

Cotations de détails : voir plans d'architecte

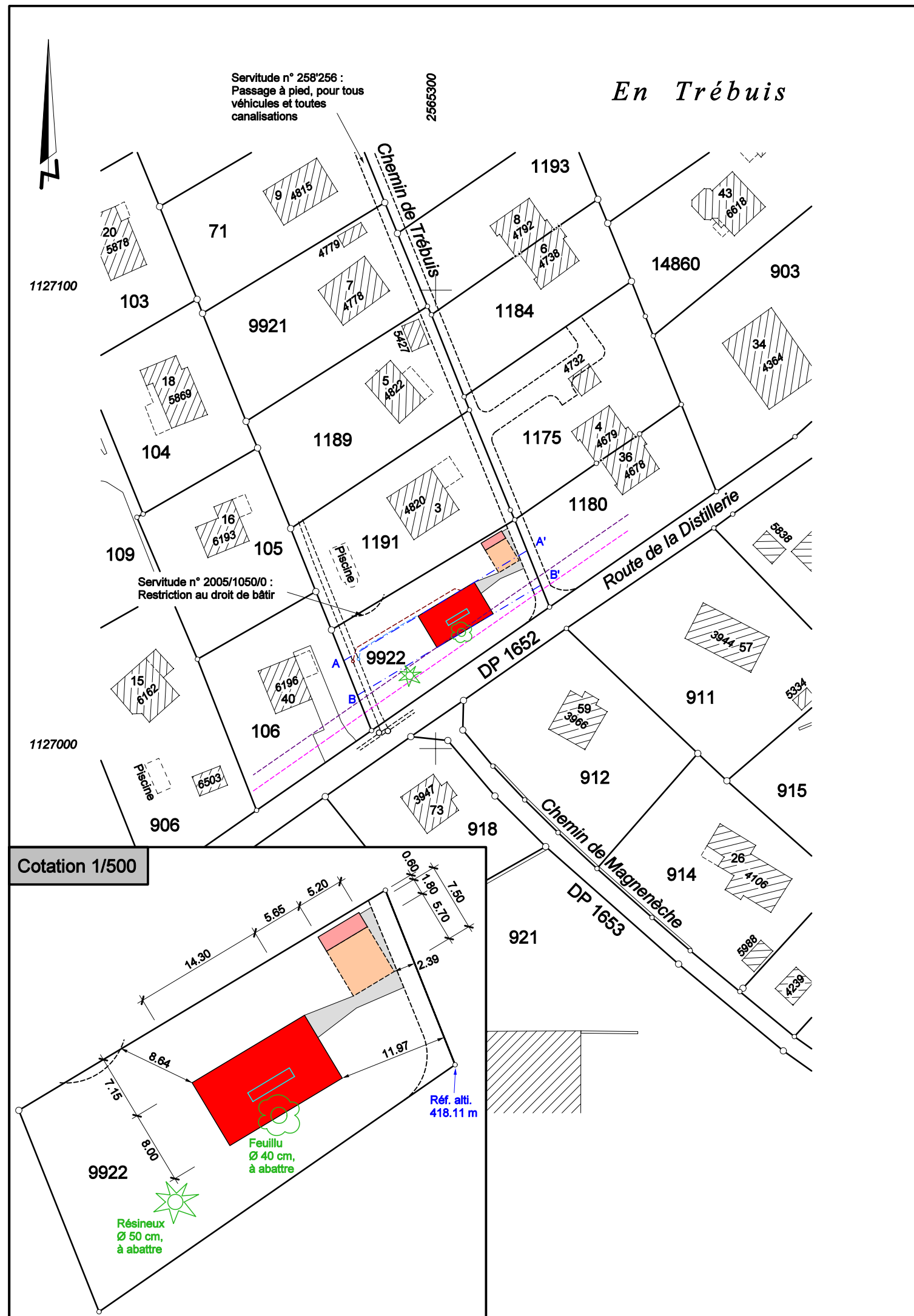
La propriétaire :

Le promettant acquéreur :

Dossier 177/21 – CAMAC 208904
Enquête publique
du 08.01.2022 au 06.02.2022

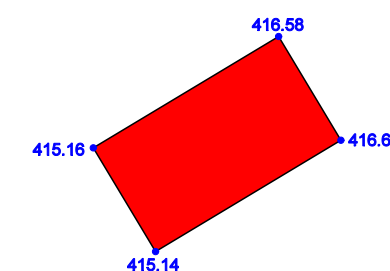
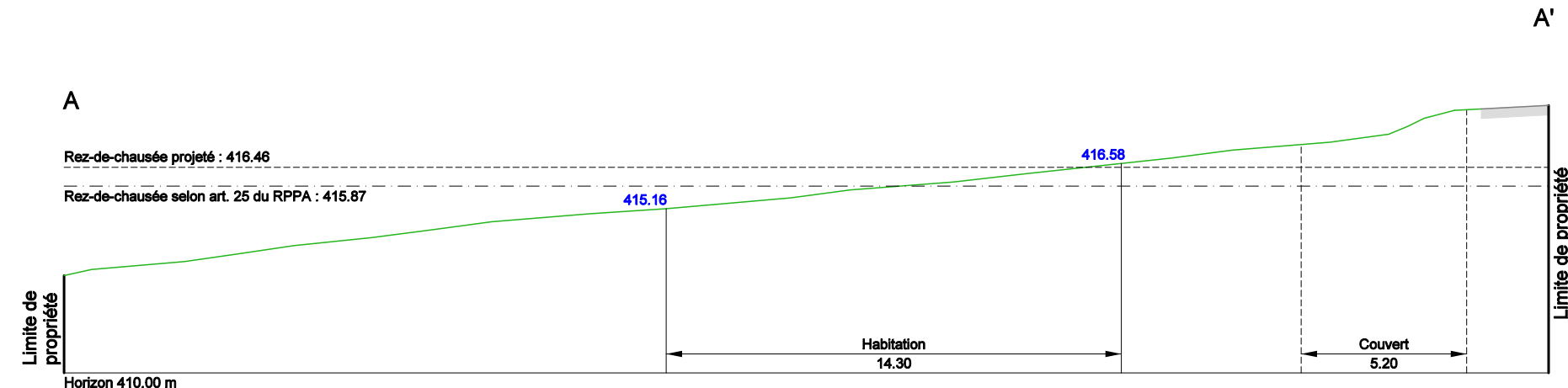


CHEMIN DES COMBES 4, SIMBA HILLS, 1867 OLLON
Téléphone : 024/495.51.80 - Mobile : 079/604.94.41 - Courriel : orcef@bluewin.ch



Profils 1/200

Profil A-A'



$$\frac{415.16 + 416.58 + 416.61 + 415.14}{4} = 415.87$$

Niveau du rez-de-chaussée projeté selon art. 25 du RPPA : 415.87

Profil B-B'

